



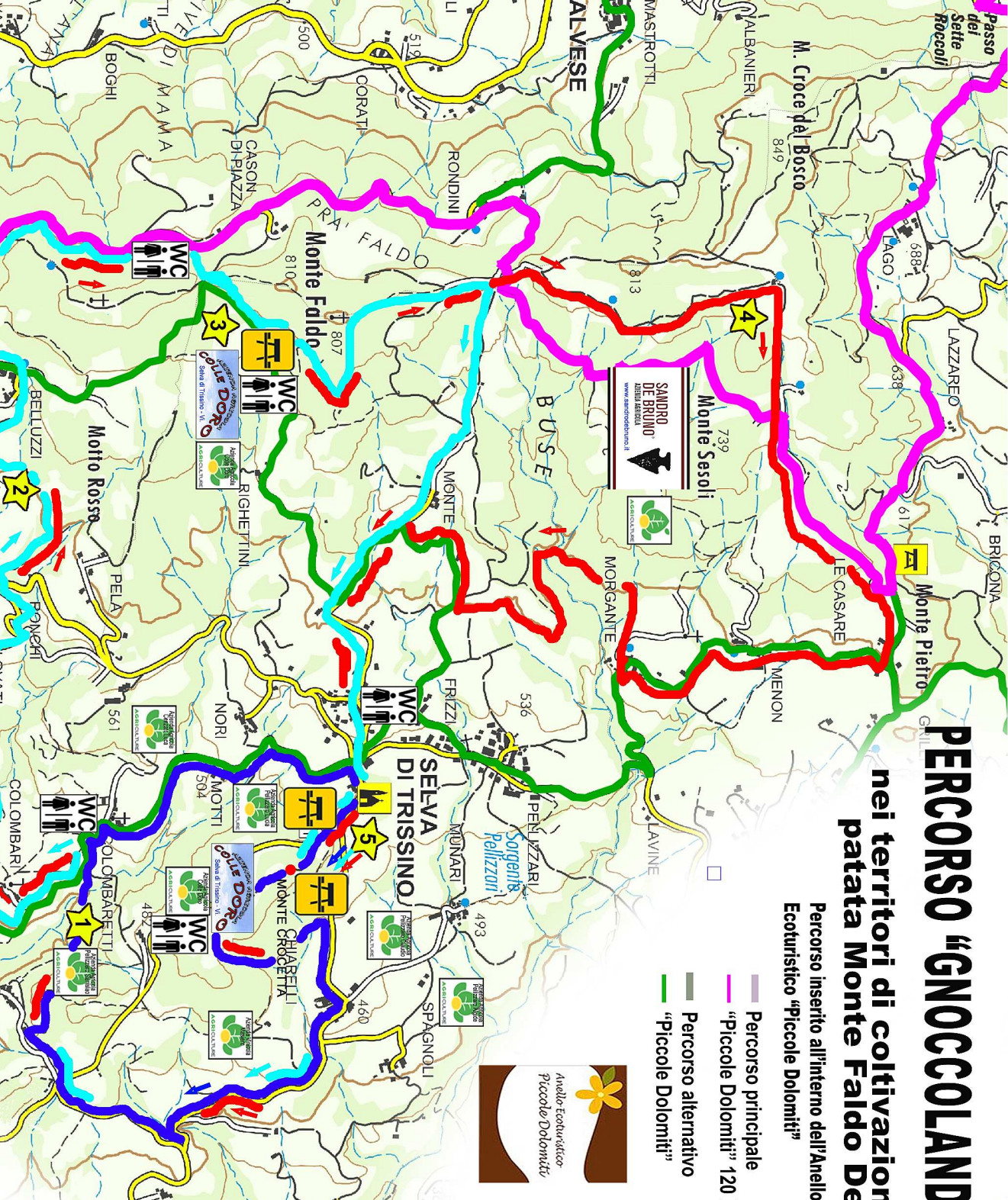
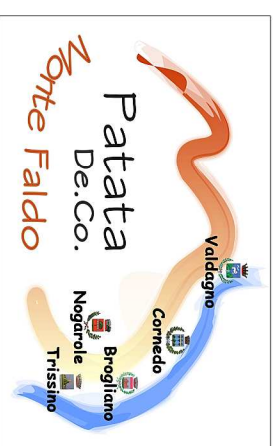


PERCORSO "GNOCCOLANDO" 2023

nei territori di coltivazione della patata Monte Faldo De.Co.

Percorso inserito all'interno dell'Anello Ecoturistico "Piccole Dolomiti"

-  Percorso principale
-  "Piccole Dolomiti" 120 Km
-  Percorso alternativo
-  "Piccole Dolomiti"



 Ristori (5 in totale)

 Percorso da 5 Km

 Percorso da 13 Km

 Percorso da 17 Km

 Servizi igienici

 Aziende Agricole

 Area Pic-Nic

Partenza e Arrivo

dal Piazzale della Chiesa di Selva

Altitudine minima: 450 mtslm

Altitudine massima: 802 mtslm

Per ulteriori informazioni, visualizzazione della mappa in Google Earth, sopra altimetria, pendenze, etc. visitare il sito www.bellaselva.it BIVIO www.patatemontefaldo.it